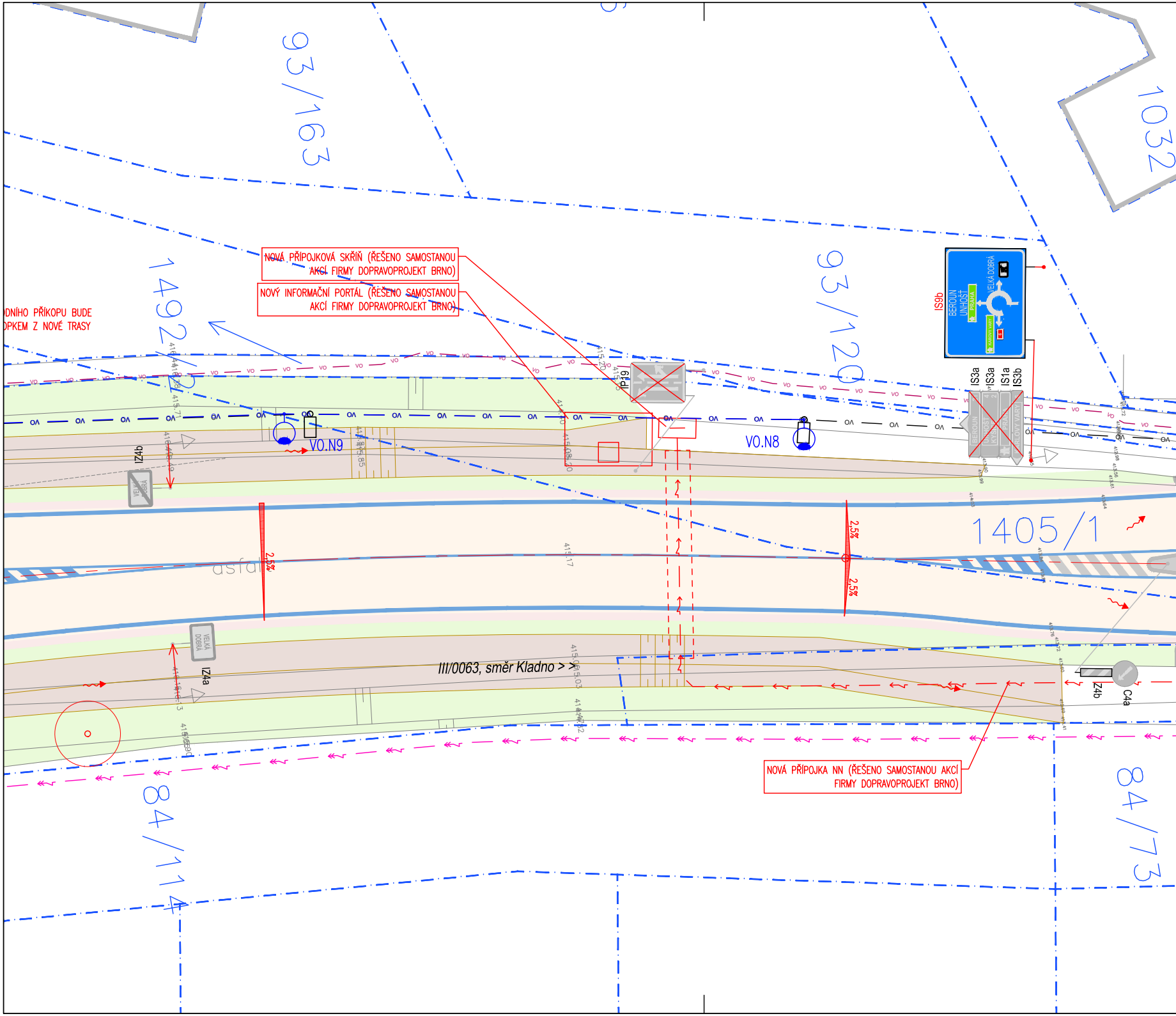
93/163
1032
1492/2
93/120
1405/1
84/11
84/73
IS9b
BEROUN
UNHOŠŤ
PRAHA
VELKÁ DOBRÁ
IS3a
IS3a
IS1a
IS3b
IP19
VO.N9
VO.N8
IZ4b
IZ4a
Z4b
C4a
VELKÁ DOBRÁ
2,5%
2,5%
2,5%
asfalt
III/0063, směr Kladno > >
VO
415,17

NOVÁ PŘÍPOJKOVÁ SKŘÍŇ (ŘEŠENO SAMOSTANOU AKCÍ FIRMY DOPRAVOPROJEKT BRNO)

NOVÝ INFORMAČNÍ PORTÁL (ŘEŠENO SAMOSTANOU AKCÍ FIRMY DOPRAVOPROJEKT BRNO)

ODNÍHO PŘÍKOPU BUDE
OPKEM Z NOVÉ TRASY

NOVÁ PŘÍPOJKA NN (ŘEŠENO SAMOSTANOU AKCÍ FIRMY DOPRAVOPROJEKT BRNO)

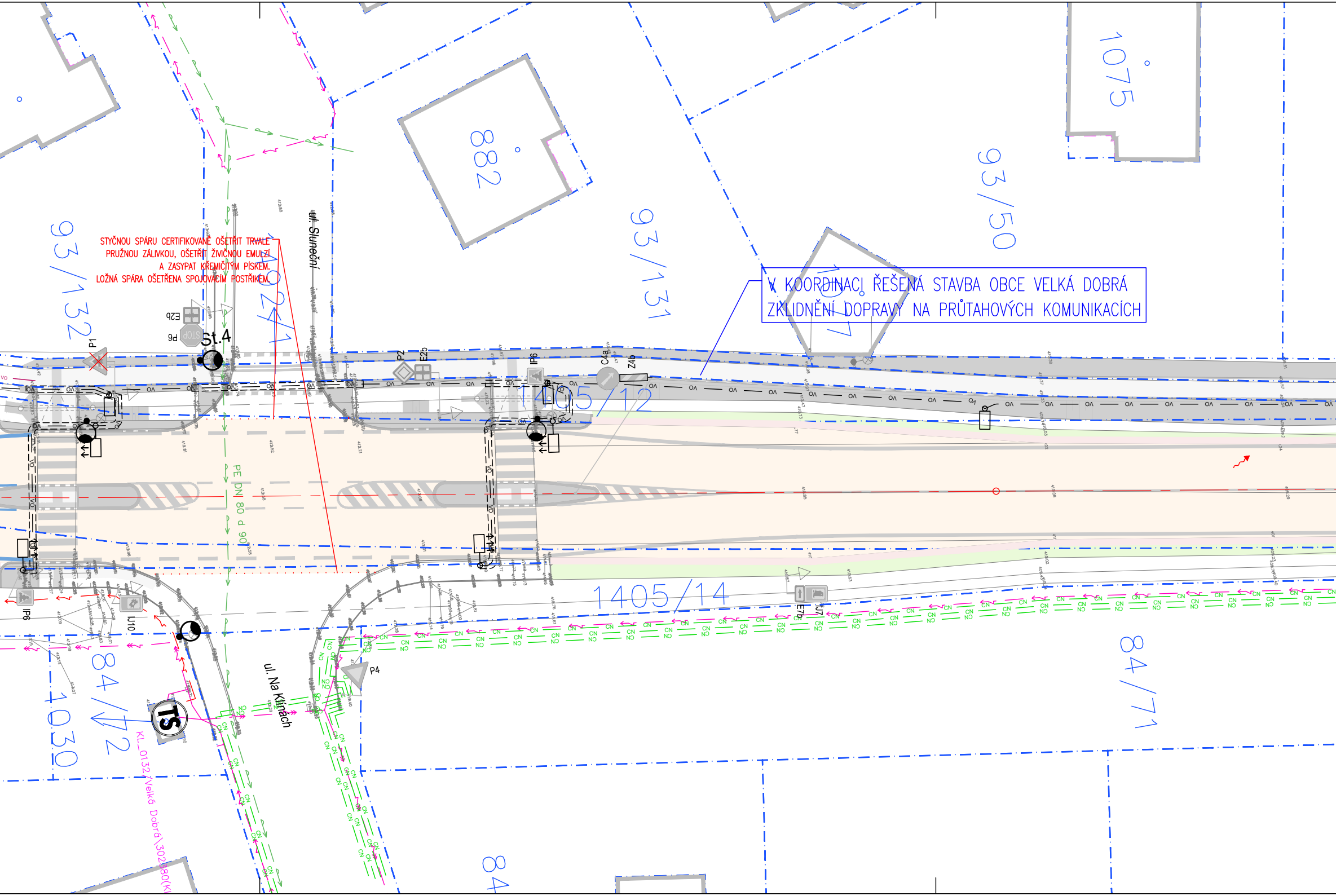

STYČNOU SPÁRU CERTIFIKOVANÉ OŠETŘIT TRVALE PRUŽNOU ZÁLIVKOU, OŠETŘIT ŽIVIČNOU EMULZÍ A ZASYPAT KŘEMIČITÝM PÍSKEM. LOŽNÁ SPÁRA OŠETŘENA SPOJOVACÍM POSTŘIKEM.

V KOORDINACI ŘEŠENÁ STAVBA OBCE VELKÁ DOBRÁ ZKLIDNĚNÍ DOPRAVY NA PRŮTAHOVÝCH KOMUNIKACÍCH

1075
882
93/50
93/131
93/132
1402/1
ul. Sluneční
E2b
P6
St.4
P1
P2
E2b
IP6
C4a
Z4b
1405/12
PE DN 80 d 90
1405/14
E7b
IJ7
84/71
IP6
IJ10
ul. Na Klinách
P4
TS
84/72
1030
KL_01327 Velká Dobrá\30280(K
84
VO
CN
NO

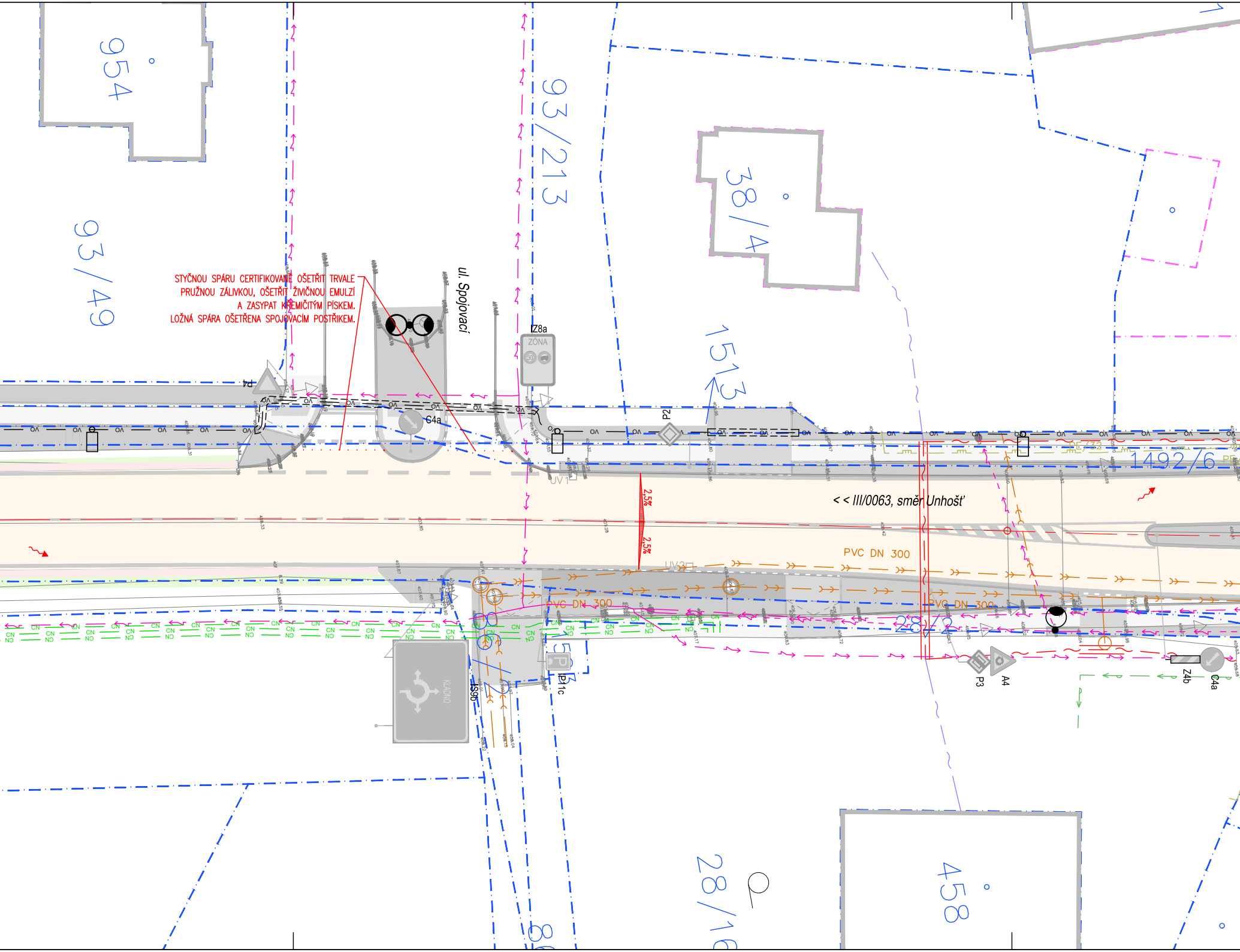
954
93/49
93/213
38/4
1513
1492/6
28/12
28/16
458
ul. Spojovací
STYČNOU SPÁRU CERTIFIKOVANĚ OŠETŘIT TRVALE
PRUŽNOU ZÁLIVKOU, OŠETŘIT ŽIVIČNOU EMULZÍ
A ZASYPAT KŘEMIČITÝM PÍSKEM.
LOŽNÁ SPÁRA OŠETŘENA SPOJOVACÍM POSTŘIKEM.
P4
C4a
Z8a
ZÓNA
30
P2
UV1
UV3
2,5%
2,5%
<< III/0063, směr Unhošť
PVC DN 300
PVC DN 300
KLADNO
IS9b
IP11c
P3
A4
Z4b
C4a
CN
NO
OV

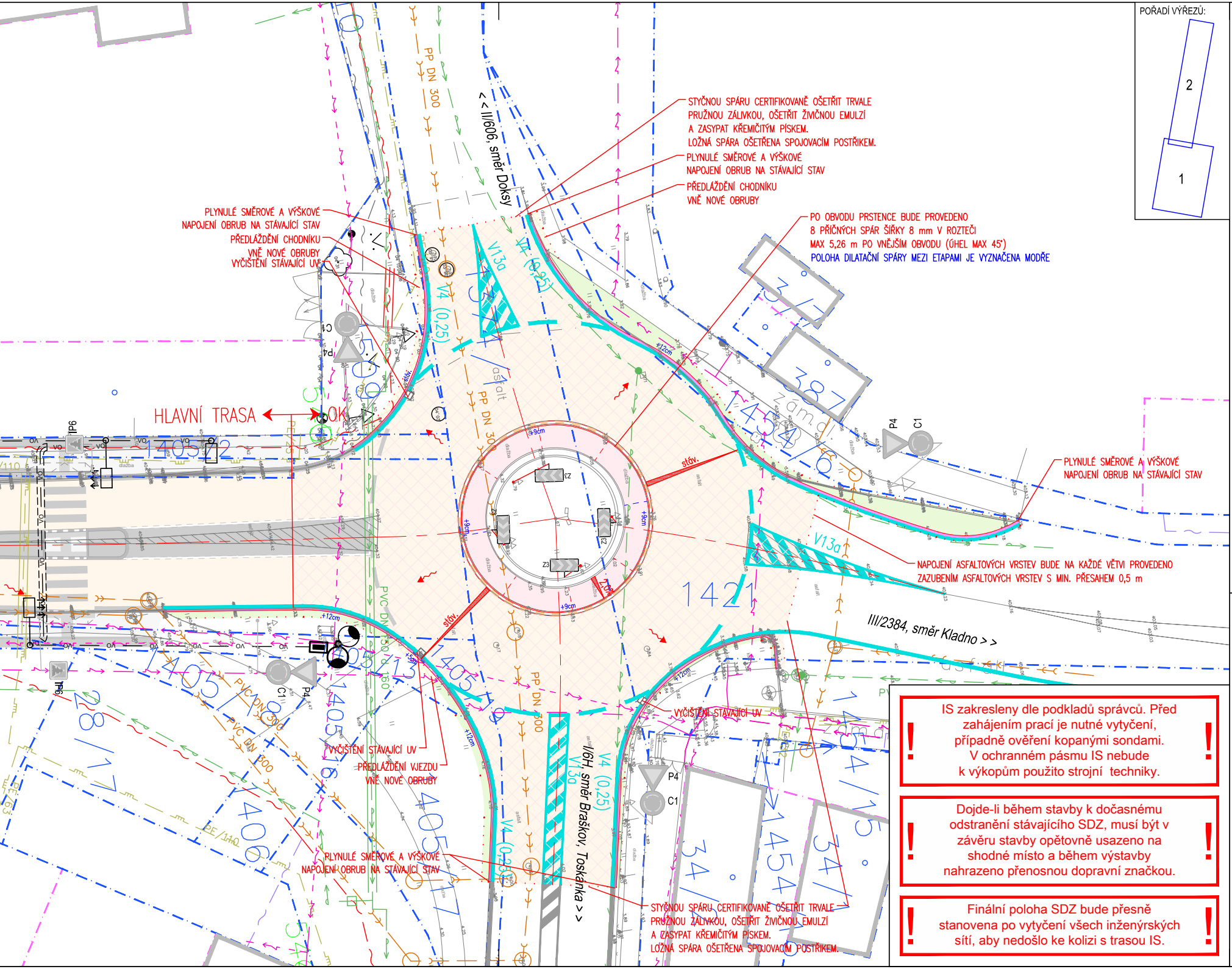
POŘADÍ VÝŘEZŮ:
2
1
< < II/606, směr Doksy
III/2384, směr Kladno > >
I/6H, směr Braškov, Toskánka > >
HLAVNÍ TRASA
OK
PP DN 300
PVC DN 160
PVC DN 300
PE/110
V4 (0,25)
V13a
1421
asfalt
zámk. dl.
stáv.
+9cm
+12cm
+5cm
2,0%
Z2
Z3
P4
C1
IP6

STYČNOU SPÁRU CERTIFIKOVANĚ OŠETŘIT TRVALE PRUŽNOU ZÁLIVKOU, OŠETŘIT ŽIVIČNOU EMULZÍ A ZASYPAT KŘEMIČITÝM PÍSKEM.
LOŽNÁ SPÁRA OŠETŘENA SPOJOVACÍM POSTŘIKEM.

PLYNULÉ SMĚROVÉ A VÝŠKOVÉ NAPOJENÍ OBRUB NA STÁVAJÍCÍ STAV

PŘEDLÁŽDĚNÍ CHODNÍKU VNĚ NOVÉ OBRUBY

PO OBVODU PRSTENCE BUDE PROVEDENO 8 PŘÍČNÝCH SPÁR ŠÍŘKY 8 mm V ROZTEČI MAX 5,26 m PO VNĚJŠÍM OBVODU (ÚHEL MAX 45°)

POLOHA DILATAČNÍ SPÁRY MEZI ETAPAMI JE VYZNAČENA MODŘE

PLYNULÉ SMĚROVÉ A VÝŠKOVÉ NAPOJENÍ OBRUB NA STÁVAJÍCÍ STAV

PŘEDLÁŽDĚNÍ CHODNÍKU

VNĚ NOVÉ OBRUBY

VYČIŠTĚNÍ STÁVAJÍCÍ UV

PLYNULÉ SMĚROVÉ A VÝŠKOVÉ NAPOJENÍ OBRUB NA STÁVAJÍCÍ STAV

NAPOJENÍ ASFALTOVÝCH VRSTEV BUDE NA KAŽDÉ VĚTVI PROVEDENO ZAZUBENÍM ASFALTOVÝCH VRSTEV S MIN. PŘESAHEM 0,5 m

VYČIŠTĚNÍ STÁVAJÍCÍ UV

VYČIŠTĚNÍ STÁVAJÍCÍ UV

PŘEDLÁŽDĚNÍ VJEZDU VNĚ NOVÉ OBRUBY

PLYNULÉ SMĚROVÉ A VÝŠKOVÉ NAPOJENÍ OBRUB NA STÁVAJÍCÍ STAV

STYČNOU SPÁRU CERTIFIKOVANĚ OŠETŘIT TRVALE PRUŽNOU ZÁLIVKOU, OŠETŘIT ŽIVIČNOU EMULZÍ A ZASYPAT KŘEMIČITÝM PÍSKEM.
LOŽNÁ SPÁRA OŠETŘENA SPOJOVACÍM POSTŘIKEM.

! IS zakresleny dle podkladů správců. Před zahájením prací je nutné vytyčení, případně ověření kopanými sondami. V ochranném pásmu IS nebude k výkopům použito strojní techniky. !

! Dojde-li během stavby k dočasnému odstranění stávajícího SDZ, musí být v závěru stavby opětovně usazeno na shodné místo a během výstavby nahrazeno přenosnou dopravní značkou. !

! Finální poloha SDZ bude přesně stanovena po vytyčení všech inženýrských sítí, aby nedošlo ke kolizi s trasou IS. !

Legenda - navržená stavba:

Osa komunikace
Betonová obruba tl. 15 cm; snížená podsádka
Betonová sklopená obruba tl. 30 cm (⏢)
Betonová obruba tl. 8 cm; snížená podsádka
Kamenná obruba OP; snížená podsádka
+10cm Výška podsádky jednotlivých obrub
Hranice stavebních úprav
A Vozovka - asfaltobeton
B Vozovka - asfaltobeton
Nezpevněná krajnice
C Prstenec - cementobeton
D Zádlažba - žulová dlažba
E Chodník - asfalt, plná konstrukce
Opatření pro nevidomé
Plocha zeleně
Kamenivo - ŠD
Svahování příkopu + ohumusování
2,0% Směr a sklon odvodnění
2,5% Sklon zpevněné plochy
Směr odtoku srážkové vody
Keř - stávající, kácený

Legenda - katastr:

370/1 Parcely KN
Hranice pozemků KN
Slučková čára

Legenda - stavební objekty:

100 - Objekty pozemních komunikací
SO101 Komunikace a zpevněné plochy
400 - Elektro a sdělovací objekty
SO401 Veřejné osvětlení

Legenda - inženýrské sítě:

Plynovodní řad STL - stávající (GASNET)
Sdělovací kabel - stávající podzemní (CETIN)
Sdělovací kabel - stávající podzemní neprovozovaný (CETIN)
Sdělovací kabel - stávající optický, podzemní (CETIN)
Elektro NN - stávající nadzemní (ČEZ DSO)
Elektro NN - stávající podzemní (ČEZ DSO)
Elektro VN - stávající podzemní (ČEZ DSO)
Vodovod - stávající (SVAS)
Kanalizace dešťová - stávající (Obec Velká Dobrá)
Kanalizace splašková - stávající (Obec Velká Dobrá)
CN Sdělovací kabel - stávající podzemní (COMPUSNET)
VO Veřejné osvětlení podzemní - stávající
VO Veřejné osvětlení podzemní - projektované v rámci sousední stavby

SO401 VEŘEJNÉ OSVĚTLENÍ

VO Podzemní nové kabelové vedení NN - osvětlení
Nový stožár VO - 8,0 m, svítidlo LED
VO Podzemní nové kabelové vedení NN - osvětlení (vedlejší stavba)
Nový stožár VO - 8,0 m, svítidlo LED (vedl. stavba, výměna svítidla)
Stávající stožár VO

Legenda - dopravní značení:

Vodorovné dopravní značení - bílé
Vodorovné dopravní značení - bílé (obnova stávajícího)
Vodorovné dopravní značení - stávající / realizované v rámci sousední stavby
P4 Svislé dopravní značení - nové
P4 Svislé dopravní značení - stávající / osazené v rámci sousední stavby
P4 Svislé dopravní značení - stávající - rušené

DETAIL NÁVRHU DZ VIZ PŘÍLOHA D.101.5

ČÍSLO REVIZE	DATUM REVIZE	POPIS REVIZE
2.	----	----
1.	----	----

GENERÁLNÍ PROJEKTANT:
PROJEKCE DOPRAVNÍ FILIP s.r.o.
Švermova 1338, 413 01 Roudnice nad Labem tel.: 416 831 624
IČO: 28714792, DIČ: CZ28714792
HIP: Ing. Milan Tesař

SOUŘADNICOVÝ SYSTÉM S-JTSK
VÝŠKOVÝ SYSTÉM B.P.V.

OTISK RAZÍTKA:

Objednatel: Obec Velká Dobrá, Karlovarská 15, 273 61 Velká Dobrá
KÚ: Velká Dobrá (778303)

Zodpovědný projektant: Ing. Josef Filip, Ph.D.
Vypracoval: Ing. Milan Tesař

ZPRACOVATEL ČÁSTI:
PROJEKCE DOPRAVNÍ

Datum: 12/2022
Číslo zakázky: 18-022-31
Formátů A4: 8
Stupeň: DPS
Zakázka: VELKÁ DOBRÁ - OKRUŽNÍ KŘIŽOVATKA BEROUNSKÁ
Měřítko: 1:250
Paré:
Příloha: KOORDINAČNÍ SITUAČNÍ VÝKRES - ČÁST 2
Číslo přílohy: C.2.2